

Վարդան Գառնիկի Մխիթարյան



**«Թուրքիայի և Հայաստանի միջև սահմանը,
ինչպես որոշվեց Ամերիկայի Միացյալ
Նահանգների նախագահ Վուդրո Վիլսոնի կողմից»
քարտեզի 19 աշխատանքային օրինակների
պատճենները և դրա հայերեն տարբերակը**

ԵՊՀ Հայագիտական հետազոտությունների ինստիտուտ

**ԵՐԵՎԱՆԻ ՊԵՏԱԿԱՆ ՀԱՄԱԼՍԱՐԱՆ
ՀԱՅԱԳԻՏԱԿԱՆ ՀԵՏԱԶՈՏՈՒԹՅՈՒՆՆԵՐԻ ԻՆՍՏԻՏՈՒՏ**

**Բ. Հարությունյանի անվան Հայաստանի պատմական
աշխարհագրության և քարտեզագրության լաբորատորիա**

Վարդան Գառնիկի Մխիթարյան

**«Թուրքիայի և Հայաստանի միջև սահմանը, ինչպես որոշվեց
Ամերիկայի Միացյալ Նահանգների նախագահ Վուդրո
Վիլսոնի կողմից» քարտեզի 19 աշխատանքային օրինակների
պատճենները և դրա հայերեն տարբերակը**



BOUNDARY BETWEEN TURKEY AND ARMENIA
 Prepared under authority of the War Department
 by the War Office, London, England

**«ԹՈՒՐԹԻԱՅԻ ԵՎ ՀԱՅԱՍՏԱՆԻ ՄԻՋԵՎ ՍԱՀՄԱՆԸ,
ԻՆՉՊԵՍ ՈՐՈՇՎԵՑ ԱՄԵՐԻԿԱՅԻ ՄԻԱՑՅԱԼ ՆԱՀԱՆՔՆԵՐԻ
ՆԱԽԱԳԱՀ ՎՈՒՂՐՈ ՎԻԼՍՈՆԻ ԿՈՂՄԻՑ» ՔԱՐՏԵԶԻ 19
ԱՇԽԱՏԱՆՔԱՅԻՆ ՕՐԻՆԱԿՆԵՐԻ ՊԱՏՃԵՆՆԵՐԸ
ԵՎ ԴՐԱ ՀԱՅԵՐԵՆ ՏԱՐԲԵՐԱԿԸ**

2019 թ. թուրք-ամերիկյան լարված հարաբերություններով պայմանավորված՝ ԱՄՆ-ի Կոնգրեսում տեղի ունեցան քվեարկություններ, և հոկտեմբերի 29-ին ԱՄՆ-ի Ներկայացուցիչների պալատի, իսկ դեկտեմբերի 12-ին նաև Սենատի կողմից ընդունվեցին Հայոց ցեղասպանությունը ճանաչող երկու բանաձևեր: Հավելե՛ք, որ ընդունված այս երկու բանաձևերը միմյանցից անկախ էին, օրենքի ուժ չունեին, և ըստ ընթացակարգի՝ չէին պահանջում ԱՄՆ-ի նախագահի ստորագրությունը:

ԱՄՆ-ի Կոնգրեսի Ներկայացուցիչների պալատի ընդունած «Հաստատելով Հայոց ցեղասպանության վերաբերյալ Միացյալ Նահանգների արձանագրությունները» (Affirming the United States Record on the Armenian Genocide) փաստաթղթում, ի թիվս այլոց, տեղ է գտել նաև հետևյալ պարբերությունը, ուր հիշատակվում է Վուդրո Վիլսոնի անունը. «... Նախագահ Վուդրո Վիլսոնը խրախուսել է «Մերձավոր Արևելքի նպաստամատույց» կազմակերպության ձևավորումը, որը հաստատվել է Կոնգրեսի ակտով և որը 1915-1930 թթ. ընթացքում հավաքել է 116.000.000 դոլար (2019 թ. արժեքով՝ ավելի քան 2.500.000.000 ԱՄՆ դոլար), և Սենատն ընդունել է այս կոտորածները դատապարտող բանաձևեր ...»¹:

Հայտնի է, որ Վուդրո Վիլսոնի՝ ԱՄՆ-ի 28-րդ նախագահի (1913-1921) անունն անմիջականորեն կապվում է ոչ միայն

¹ Տե՛ս Թաթոյան Ռ., ԱՄՆ Ներկայացուցիչների պալատը ճանաչեց Հայոց ցեղասպանությունը, բանաձևի անգլերեն բնագրից (ոչ պաշտոնական) թարգմանություն, 2019 //

<https://armenpress.am/arm/news/993429.html> (հասանելի էր 23.08.2020):



Վուդրո թոմաս Վիլսոն (1856-1924)
ԱՄՆ 28-րդ նախագահ (1913-1921)
Խաղաղության Նոբելյան մրցանակի
դափնեկիր (1919)

Հայոց ցեղասպանության ընթացքում նրա ցուցաբերած վերոբերյալ գործունեության, այլև, Առաջին աշխարհամարտից հետո ստեղծված նոր աշխարհակարգի ձևավորման, մասնավորապես Հայաստանի և Թուրքիայի միջև սահմանին վերաբերող Իրավարար վճռի հետ:

Քանր որ մեր դիտարկմանը ենթակա միակ հարցը 1920 թ. Վուդրո Վիլսոնի կողմից հաստատված «Թուրքիայի և Հայաստանի միջև սահմանը, ինչպես որոշվեց

Ամերիկայի Միացյալ Նահանգների նախագահ Վուդրո Վիլսոնի կողմից» վերտառությամբ քարտեզն է, ուստի նպատակահարմար ենք գտնում շատ ընդհանրացված անդրադառնալ դրա կազմման հարցի նախապատմությանը:

1918 թ. հոկտեմբերի 30-ին Օսմանյան կայսրությունը Առաջին աշխարհամարտում պարտություն կրելուց (անվերապահ կապիտուլյացիայից) հետո ստորագրում է Մուդրոսի զինադադարը: Թուրքիայի ամբողջ ինքնիշխանությունը մինչև խաղաղության պայմանագրի կնքումը փոխանցվում է հաղթանակած դաշնակից ուժերին՝ Անտանտի երկրներին:

Հաղթանակած պետությունները պարտվածների հետ հաշտության պայմանագրեր կազմելու և ստորագրելու նպատակով հրավիրում են Փարիզի խաղաղության վեհաժողովը (1919-1920 թթ.): Արդյունքում՝ խաղաղության պայմանագրեր կնքվեցին Գերմանիայի (Վերսալի պայմանագիր, 1919 թ.), Ավստրիայի (Մեն Ժերմենի պայմանագիր, 1919 թ.), Բուլղարիայի (Նեյիի պայմանագիր, 1919 թ.), Հունգարիայի (Տրիանոնի պայմանագիր, 1920 թ.) և Օսմանյան կայսրության (Սուրի պայմանագիր, 1920 թ.) հետ,

որոնք դարձան ձևավորվող Վերսալ-Վաշինգտոնյան հետպատերազմյան համակարգի հենքը: Վերոհիշյալ պայմանագրերի կնքումից զատ, վեհաժողովի որոշմամբ ստեղծվեց նաև Ազգերի լիգան (1920-1946 թթ.)՝ առաջին միջազգային կազմակերպությունը, որի նպատակներն էին խաղաղության պահպանումը և միջազգային համագործակցության զարգացումը:

Փարիզի խաղաղության վեհաժողովի Գերագույն խորհուրդը 1920 թ. հունվարի 19-ին, հանձինս Բրիտանական կայսրության, Ֆրանսիայի և Իտալիայի, ճանաչեց Հայաստանի առաջին հանրապետությունը որոշակի պայմանով, այն է՝ նրա սահմանները պետք է որոշվեին հետագայում: Նույն պայմանով՝ 1920 թ. ապրիլի 23-ին Հայաստանի առաջին հանրապետությունը ճանաչեց նաև ԱՄՆ-ը²:

1920 թ. ապրիլի 19-ից 26-ը Սան Ռեմոյում տեղի ունեցած կոնֆերանսն անդրադառնում է Օսմանյան կայսրության ճակատագրին: Բնականաբար, քննարկվող կարևորագույն հարցերից մեկը նվիրված էր Հայաստանի Հանրապետության պետական սահմանների հետագա ճշգրտմանը: Դաշնակից և ընթերակա ուժերի Գերագույն խորհուրդը (Supreme Council of Allied and Associated Powers)՝ բաղկացած Մեծ Բրիտանիայի, Ֆրանսիայի, Իտալիայի և Ճապոնիայի ներկայացուցիչներից, ապրիլի 26-ին պաշտոնապես դիմում է Վուդրո Վիլսոնին՝ հայ-թուրքական սահմանն Իրավարար վճռով որոշելու համար³: Այս խնդրանքն ամրագրվում է նաև խաղաղության վեհաժողովի նախագահի՝

² Տե՛ս Պապյան Ա., Հայրենատիրություն հայոց, պահանջատիրության իրավական հիմունքները և հարակից հարցեր, հոդվածների ժողովածու, Երևան, 2012, էջ 60, 221, Papers Relating to Foreign Relations of the United States, 1920, v. III, Washington, 1936, p. 778, Lauterpacht H. Recognition in International Law, Cambridge, 1947, p. 11: Ի տարբերություն Հայաստանի առաջին հանրապետության՝ ԱՄՆ-ը երբեք չի ճանաչել Վրաստանի և Ադրբեջանի առաջին հանրապետությունների անկախությունը:

³ Տե՛ս Full Report of the Committee upon the Arbitration of the Boundary between Turkey and Armenia, App I, № 10, (The National Archives, Washington, 760J.6715-760J.90C/7) // The Treaties of Peace, 1919-1923, vol. I., NY, 1924, p. XXXII:

Ֆրանսիայի վարչապետ և արտգործնախարար Ալեքսանդր Միլերանի 1920 թ. ապրիլի 27-ի պաշտոնագրով⁴:

1920 թ. մայիսի 17-ին Վուդրո Վիլսոնը ստանձնում է հայ-թուրքական սահմանի վերաբերյալ իրավարարությունը⁵: Նույն թվականի օգոստոսի 10-ին Փարիզում ընթացող բանակցություններում, Սերի պայմանագրի այլ կետերից զատ, քննարկվում է նաև վերոհիշյալ սահմանային խնդիրը: Ի թիվս Հայաստանի և Թուրքիայի, ևս շուրջ երկու տասնյակ մասնակից երկրների ներկայացուցիչներ դիմում են ԱՄՆ-ի նախագահին, որպեսզի նա ի կատար ածի ստանձնած հայ-թուրքական սահմանի իրավարարության վերաբերյալ հանձնառությունը: Այսպիսով, այդ դիմումը ներառվում է պայմանագրում 89-րդ հոդվածի տեսքով: Իսկ նույն պայմանագրի 90-րդ հոդվածով Թուրքիան վերահաստատում է իր դիրքորոշումը՝ ամրագրելով, որ, «սկսած իրավարար որոշման օրից, Թուրքիան հրաժարվում է [Հայաստանին] փոխանցվելիք տարածքի նկատմամբ իր բոլոր իրավունքներից և տիտղոսից»⁶:

Հայ-թուրքական սահմանի վերաբերյալ Իրավարար վճիռը կայացնելու նպատակով ԱՄՆ-ի կառավարությունում, պետական իրավասու մարմինների և պրոֆեսոր Վիլյամ Վեստերմանի մասնակցությամբ, ստեղծվում են հատուկ մասնագիտական խմբեր: Միննույն ժամանակ, ԱՄՆ-ի պաշտպանության նախարարությունում փորձագիտական ուսումնասիրությունների հիման վրա նյութեր են մշակվում սահմանանշող հանձնաժողովի համար: Հանրագումարում, հիմք ընդունելով կատարած մեծածավալ հետազոտությունների արդյունքները, Թուրքիայի և Հայաստանի միջև սահմանագատումն իրականացվել է Օսմանյան կայսրության գլխավոր շտաբի՝ 19 մասից բաղկացած

⁴ St' u Papers Relating to Foreign Relations of the United States, 1920, Washington, 1936, v. III, p. 780:

⁵ St' u Պապյան Ա., նշվ. աշխ., էջ 100:

⁶ St' u Հակոբյան Ա., Հայկական հարցը Փարիզի խաղաղության կոնֆերանսում, 2018: // <https://old.arfd.am/?p=44140> (հասանելի էր 23.08.2020), Պապյան Ա., նշվ. աշխ., էջ 23:

աշխատանքային քարտեզների հիման վրա: Կազմված քարտեզների շարքը կրում է «Թուրքիայի և Հայաստանի միջև սահմանը, ինչպես որոշվեց Ամերիկայի Միացյալ Նահանգների նախագահ Վուդրո Վիլսոնի կողմից» (Մասշտաբ 1:200.000) խորագիրը⁷:

Քարտեզագրման աշխատանքների կազմակերպման հաջորդ փուլում, հենվելով վերոհիշյալ աշխատանքների վրա, մասնագետների կողմից կազմվում է մեկ այլ՝ ընդհանուր քարտեզ (Մասշտաբ 1:1.000.000), ուր արտացոլված է վերոբերյալ 19 քարտեզների համապատասխան բովանդակությունը: Այն մեզ բոլորիս քաջ ծանոթ և շուրջ 100 տարի շրջանառվող համանուն քարտեզն է⁸:

1920 թ. նոյեմբերի 22-ին Վուդրո Վիլսոնը և ԱՄՆ-ի պետքարտուղար Բեյնբրիջ Քոլբին իրենց ստորագրություններով և ԱՄՆ-ի Մեծ կնիքով (The Great Seal of the United States) վավերացրել են Վիլսոնի Իրավարար վճիռը՝ այն դարձնելով նաև ԱՄՆ-ի ներքին օրենսդրության մաս (the law of the land): Իսկ երկու օր անց՝ նոյեմբերի 24-ին, նյույթերը պաշտոնական հեռագրով փոխանցել են Փարիզ: Իրավարար վճռի առարկայական փոխանցումը դաշնակից ուժերի Գերագույն խորհրդին՝ Փարիզ, կայացել է 1920 թ. դեկտեմբերի 6-ին⁹:

Սույն վճռի պաշտոնական և ամբողջական անվանումն է. «Ամերիկայի Միացյալ Նահանգների նախագահի որոշումը Թուրքիայի և Հայաստանի միջև սահմանի, Հայաստանի՝ դեպի ծով ելքի և հայկական սահմանին հարակից թուրքական տարածքի ապառազմականացման վերաբերյալ»: Ըստ Իրավա-

⁷ St' u Boundary between Turkey and Armenia, as Determined by Woodrow Wilson President of the United States of America (Scale 1:200.000).

Maps surveyed by the Turkish General Staff, between 1911 and the date of the armistice and printed in the cartographic establishments in Constantinople and Kutaya, in the Turkish financial years 1330 to 1333 (1914 to 1917):

⁸ St' u Boundary between Turkey and Armenia, as Determined by Woodrow Wilson President of the United States of America (Scale 1:1.000.000):

⁹ St' u Պապյան Ա., նշվ. աշխ., էջ 223: //

<https://armenpress.am/arm/news/437515/www.idealsystem.am> (հասանելի էր 23.08.2020):

րար վճռի՝ Հայաստանի Հանրապետության տիտղոսն ու իրավունքները ճանաչվում էին նախկին Օսմանյան կայսրության Վանի, Բիթլիսի, Էրզրումի և Տրապիզոնի վիլայեթների վրա՝ ներառելով շուրջ 103.599 կմ² տարածք:

Վուլրո Վիլսոնի Իրավարար վճիռը պարտադիր է Առաջին աշխարհամարտում պարտված երկրների համար և անբեկանելի ու անժամանցելի է ԱՄՆ-ի համար, քանի որ այն կնքված է ԱՄՆ-ի պետության Մեծ կնիքով:

Ամփոփելով՝ կարելի է ընդգծել հետևյալը.

1. Թուրքիայի հետ Հայաստանի Հանրապետության սահմանի Իրավարար վճիռը կայացվել է երկու՝ միմյանցից անկախ հայցադիմումների (Ման Ռեմոյի՝ 26.04.1920 թ. և Սևրի՝ 10.08.1920 թ.) հիման վրա:

2. Սևրի պայմանագրի և Իրավարար վճռի առանձին և անկախ փաստաթղթեր լինելու մասին դեռևս 1926 թ. միանշանակորեն գրել է 1913-1917 թթ. Գերմանիայում ԱՄՆ-ի նախկին դեսպան, իրավագետ Ջեյմս Վաթսոն Ջերարդը¹⁰:

3. Վճիռն օրինապես կայացվել է 1920 թ. նոյեմբերի 22-ին և ուժի մեջ է մտել նույն օրը¹¹:

4. 1920 թ. նոյեմբերի 22-ից ի վեր նախկինում Օսմանյան կայսրության մաս կազմող Վանի, Բիթլիսի, Էրզրումի և Տրապիզոնի վիլայեթների նկատմամբ (շուրջ 103.599 կմ² տարածք) չեղյալ են հայտարարվել թուրքական իրավունքներն ու տիտղոսը, փոխարենը ճանաչվել են Հայաստանի Հանրապետության իրավունքներն ու տիտղոսը:

5. Վճիռը երբեք չի բողոքարկվել, և այն ուժի մեջ է առ այսօր:

Աշխատելով Ֆրանսիայի գրադարաններում և արխիվներում՝ մեզ հաջողվել է ստանալ այնտեղ պահ տրված

¹⁰ Տե՛ս James W. Gerard, Armenia, Russia and the Lausanne Treaty, p. 166. In the book: The Lausanne Treaty, Turkey and Armenia, NY, 1926.

¹¹ Տե՛ս Հայաստանը միջազգային դիվանագիտության և սովետական արտաքին քաղաքականության փաստաթղթերում (1828-1923), պրոֆ. Ջ. Ս. Վիրակոյանի խմբագրությամբ, ժողովածուն կազմել են Ջ. Ս. Վիրակոյանը, Ռ. Գ. Սահակյանը, Երևան, 1972, Պապյան Ա., նշվ. աշխ., էջ 60:

աշխատանքային քարտեզների (19 մասից բաղկացած քարտեզների շարքի)՝ «Թուրքիայի և Հայաստանի միջև սահմանը, ինչպես որոշվեց Ամերիկայի Միացյալ Նահանգների նախագահ Վուդրո Վիլսոնի կողմից» (Մասշտաբ 1:200.000) խորագիրը կրող պատճենները, որոնք կազմվել էին ԱՄՆ-ի պաշտպանության նախարարության և փորձագետների համատեղ ուսումնասիրությունների արդյունքների հիման վրա: Ամենայն հավանականությամբ, դրանք ԱՄՆ-ի կառավարության կողմից դաշնակից ուժերի Գերագույն խորհուրդ՝ Փարիզ են փոխանցվել Իրավարար վճռի հետ միասին (06.12.1920 թ.):

Այդ աշխատանքային քարտեզները պատճենները տեղ են գտել սույն հոդվածում (տե՛ս Տիտղոսաթերթը, 1-19 քարտեզները):

Ինչ վերաբերում է հրատարակված և շրջանառվող «Թուրքիայի և Հայաստանի միջև սահմանը, ինչպես որոշվեց Ամերիկայի Միացյալ Նահանգների նախագահ Վուդրո Վիլսոնի կողմից» (Մասշտաբ 1:1.000.000) խորագիրը կրող քարտեզին, ապա ափսոսանքով պետք է նշենք, որ անցած 100 տարիների ընթացքում մեզ համար այդչափ կարևոր այդ քարտեզը հայերեն լեզվով չի հրատարակվել: Այդ իսկ պատճառով որոշեցինք շտկել առկա բացթողումը և ստորև հրատարակել նաև հայերեն տառադարձությամբ կազմված վերոհիշյալ քարտեզը (տե՛ս Բ. Հարությունյան, Մ. Մխիթարյան, քարտեզի հայերեն տարբերակը)¹²:

Քարտեզի հայերեն տարբերակում, որտեղ նրա բովանդակային ծանրաբեռնվածությունը թույլ է տվել, օտարահնչուն

¹² «Թուրքիայի և Հայաստանի միջև սահմանը, ինչպես որոշվեց Ամերիկայի Միացյալ Նահանգների նախագահ Վուդրո Վիլսոնի կողմից» (Մասշտաբ 1:1.000.000): Քարտեզի լեգենդում նշված է. «Քարտեզը կազմվել է մայր Լոուրենս Մարտինի ղեկավարությամբ, Մ. Ն. բանակի գլխավոր շտաբի, Մ. Ն. երկրաբանական ծառայության տեղագրական (տոպոգրաֆիական) մասնաճյուղի կողմից՝ պետական դեպարտամենտի հետ համագործակցությամբ, ըստ Հարբորդի առաքելության դիտարկումների և Թուրքիայի գլխավոր շտաբի 1:200.000 մասշտաբի, պատերազմի ընթացքում 1:400.000 մասշտաբի գերմանական քարտեզների և պարսկական ու անդրկովկասյան տարածքի 1:1.000.000 մասշտաբի բրիտանական քարտեզների»:

տեղանուններին և աշխարհագրական անվանումներին զուգահեռ՝ [] ուղիղ փակագծերում, հավելել ենք դրանց իրական՝ հայկական տարբերակը. օրինակ՝ Էրզրում [Կարին], կամ հայերենում ընդունված արտասանման ձևը. օրինակ՝ ԿարաՔիլիսա [Ղարաքիլիսա]:

Հուսով ենք, որ Վուդրո Վիլսոնի Իրավարար վճիռը կայացնելու նպատակով կազմված և Փարիզում (ուր կազմակերպվել է Խաղաղության կոնֆերանսը) պահ տրված 19 աշխատանքային քարտեզների պատճենների (Մասշտաբ 1:200.000) և հայերեն տառադարձությամբ հիմնական (մեկ ընդհանուր քարտեզի) քարտեզի հրատարակումը (Մասշտաբ 1:1.000.000) իրան կհանդիսանան ու կնպաստեն Իրավարար վճիռը հանրայնացնելու գործին:

BOUNDARY

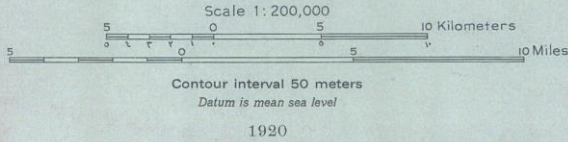
BETWEEN

TURKEY AND ARMENIA

AS DETERMINED BY

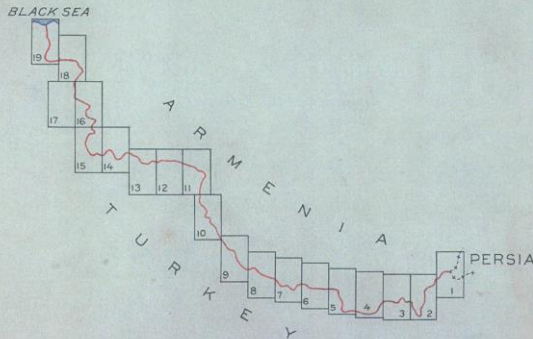
WOODROW WILSON

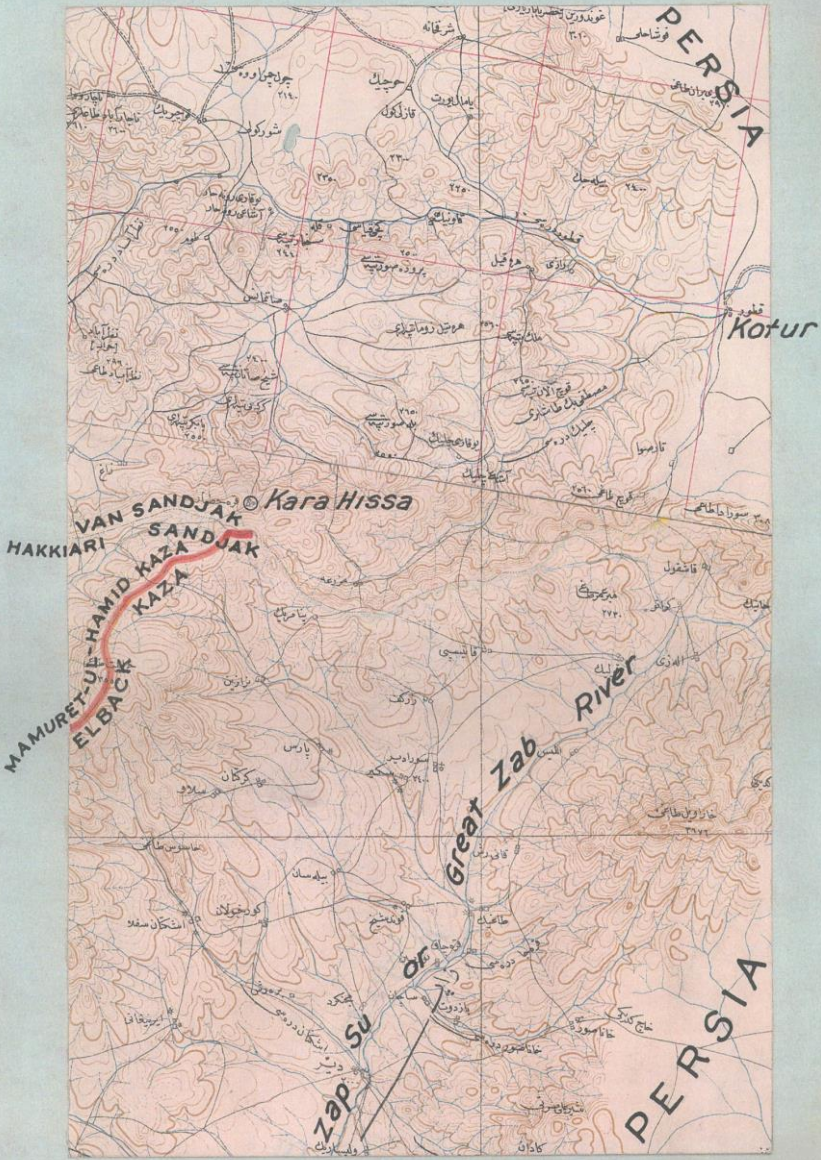
PRESIDENT OF THE UNITED STATES OF AMERICA

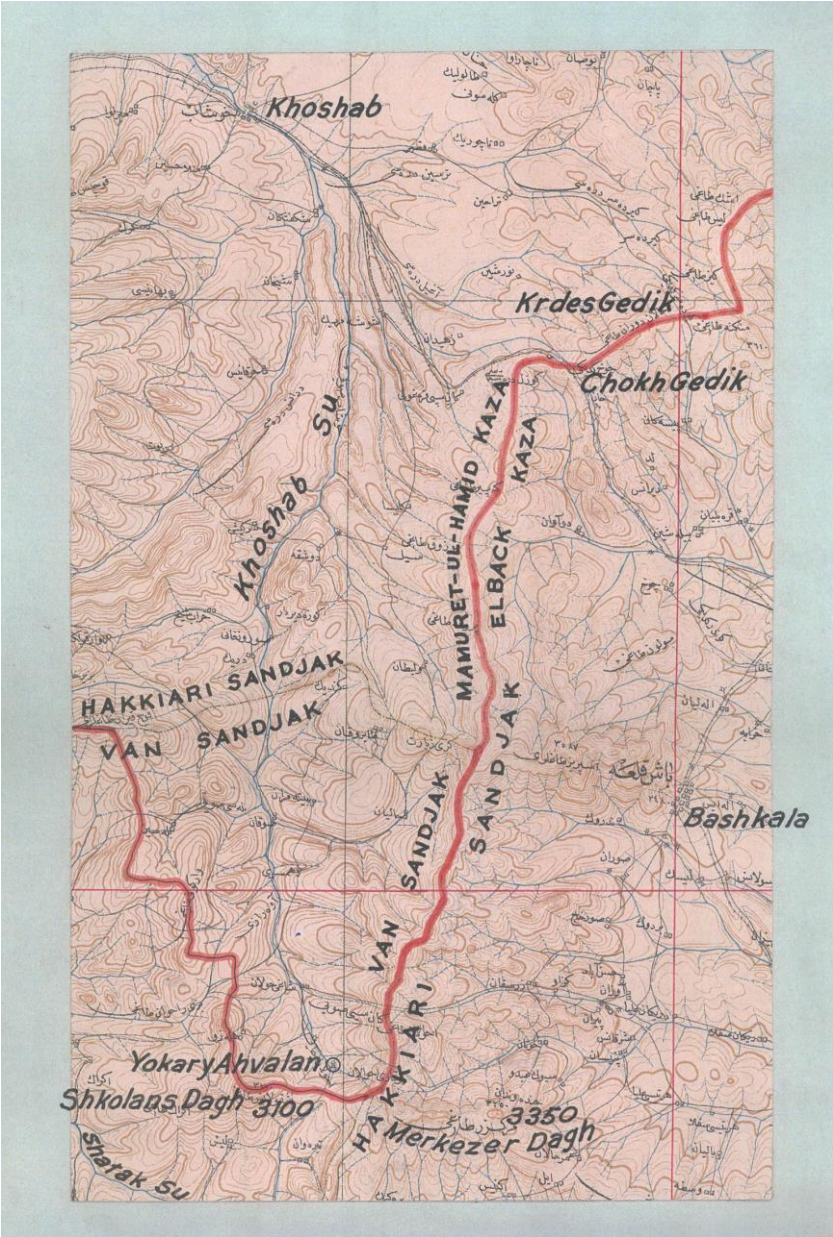


- Boundary between Turkey and Armenia
- · · · · Vilayet boundaries
- — — — Sandjak boundaries
- · — · — Kaza boundaries
- ⊙ Village used in location of new international boundary

Maps surveyed by the Turkish General Staff, between 1911 and the date of the armistice and printed in the cartographic establishments in Constantinople and Kutaya, in the Turkish financial years 1330 to 1335 (1914 to 1917)



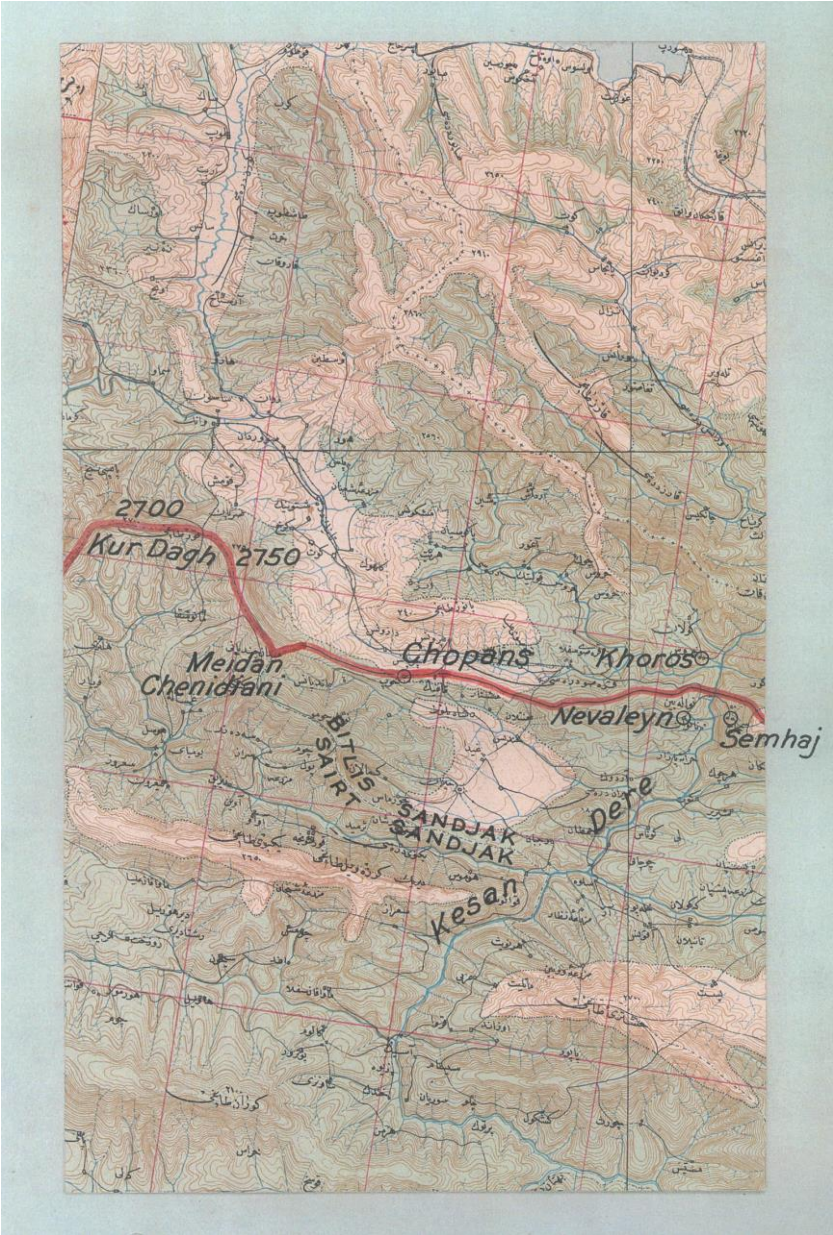






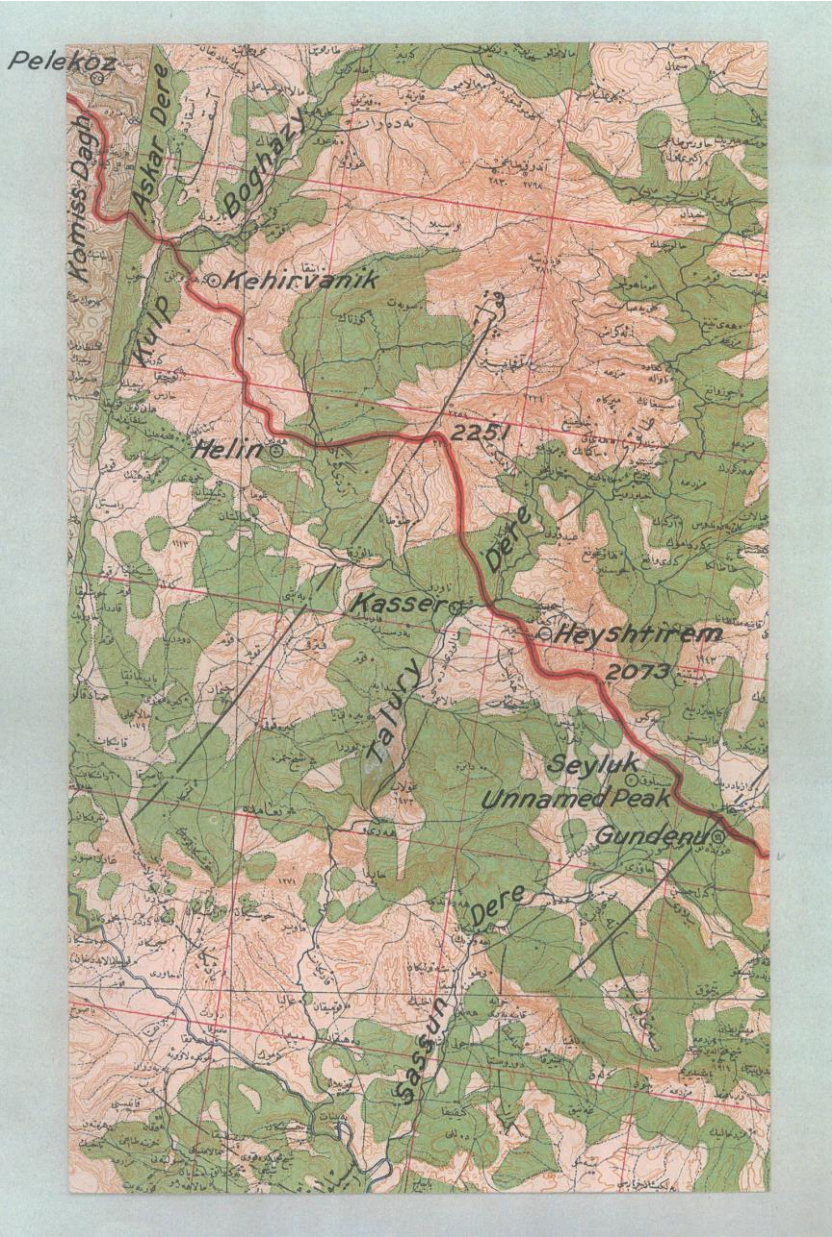


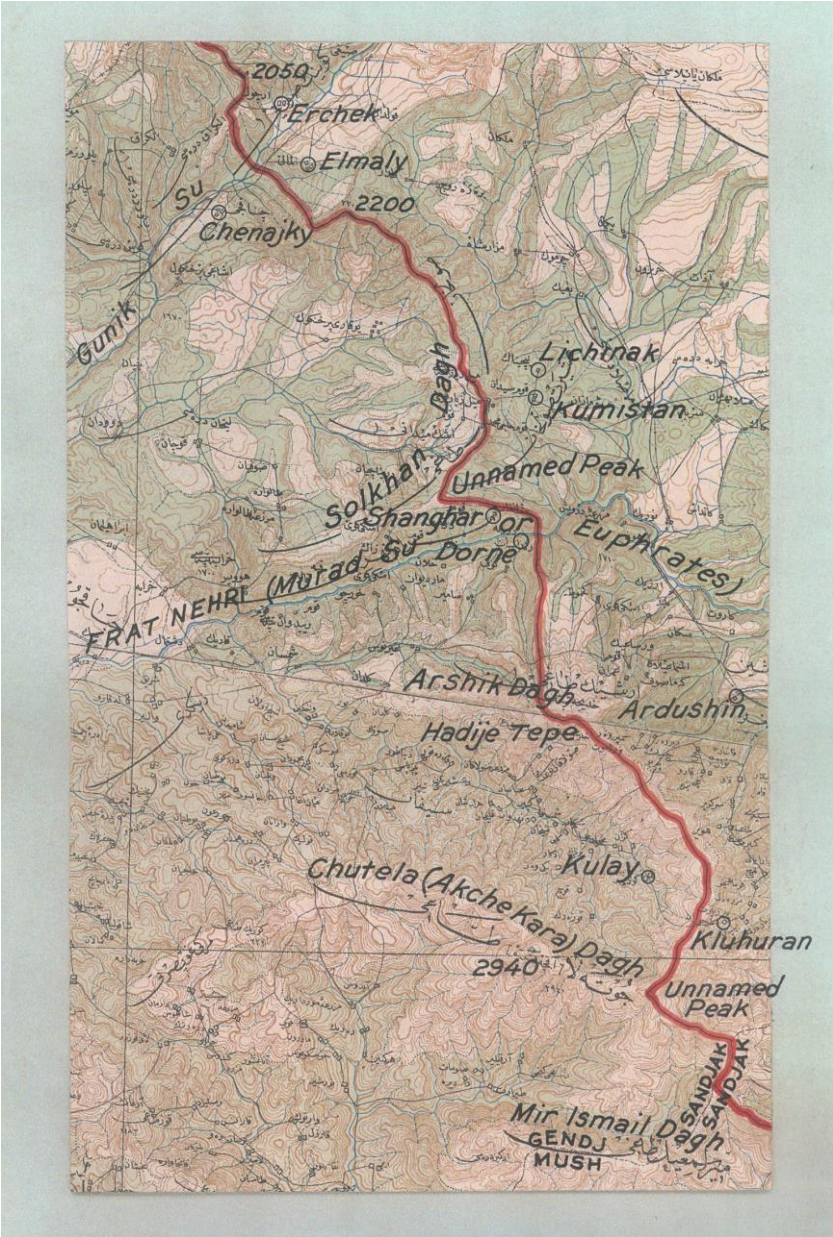






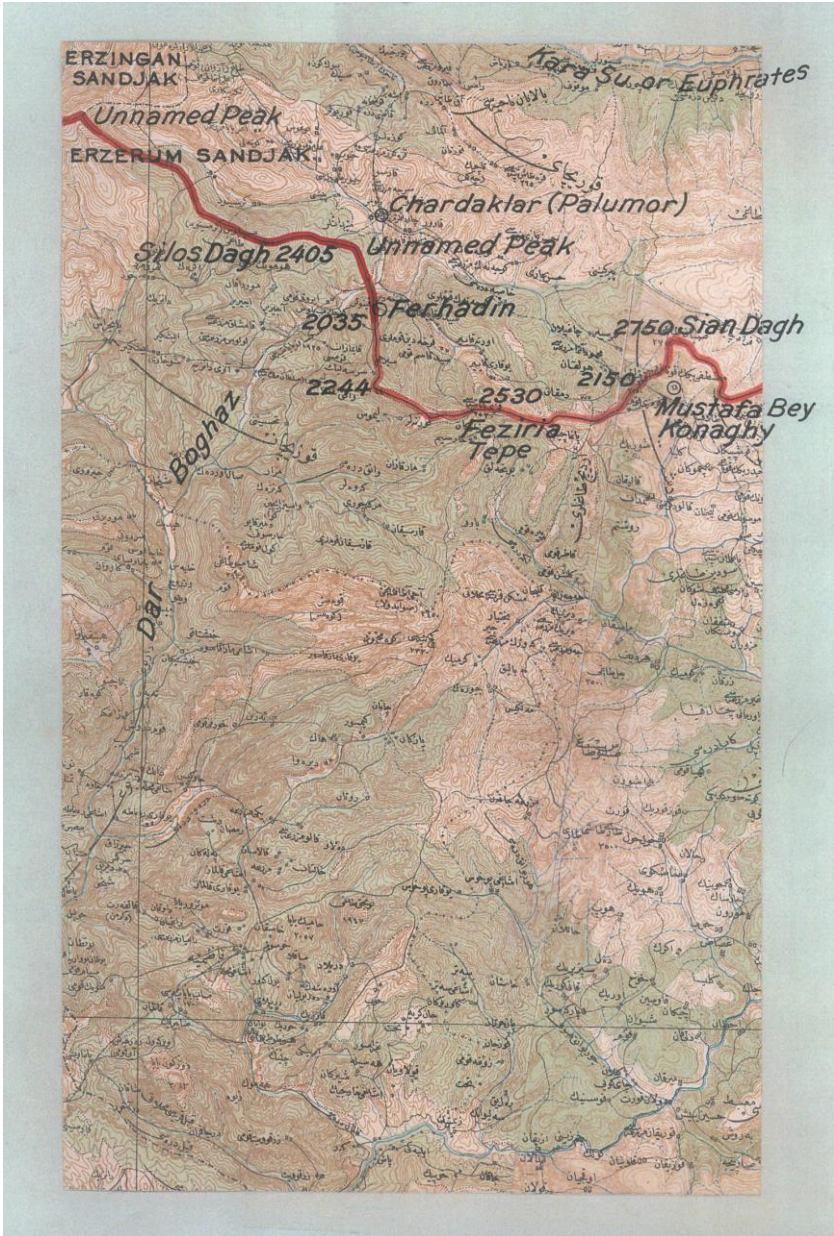




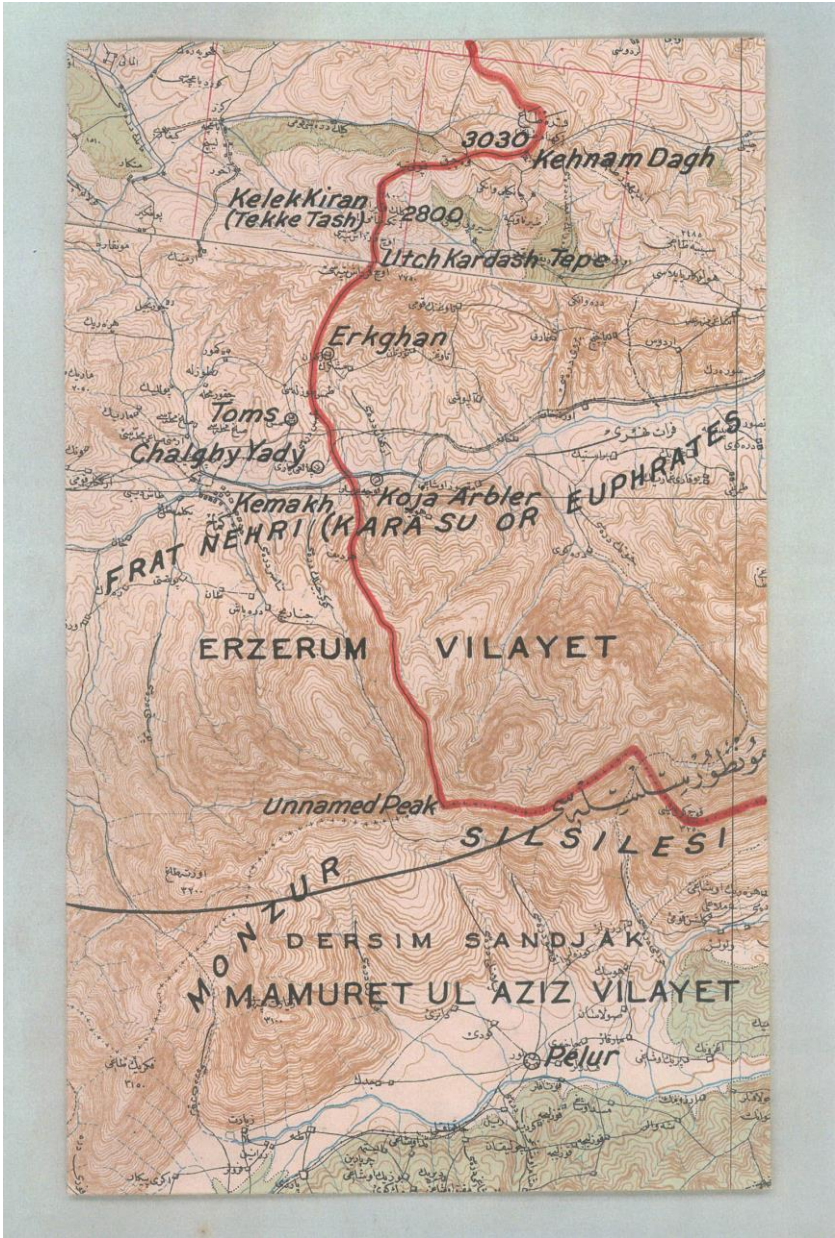






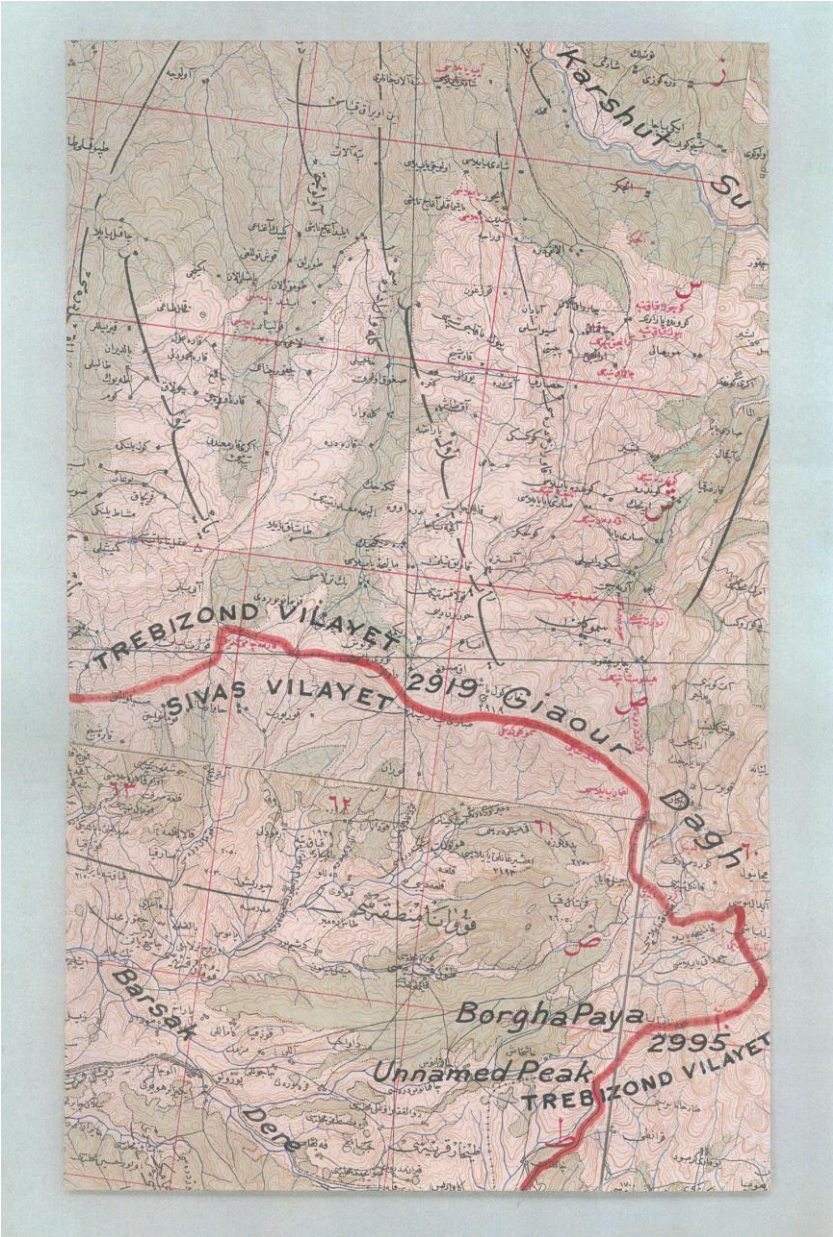


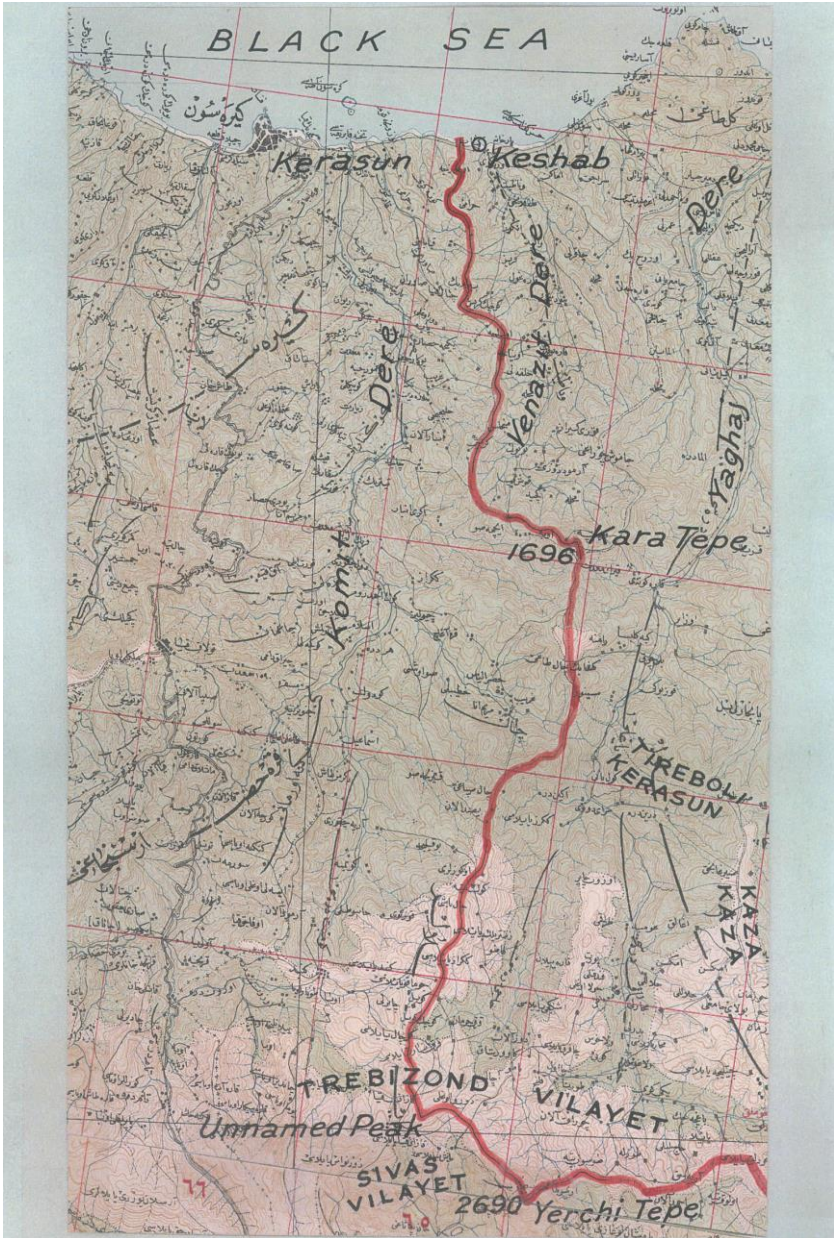












ԵՐԵՎԱՆԻ ՊԵՏԱԿԱՆ ՀԱՄԱԼՍԱՐԱՆ

ՀԱՅԱԳԻՏԱԿԱՆ ՀԵՏԱԶՈՏՈՒԹՅՈՒՆՆԵՐԻ ԻՆՍՏԻՏՈՒՏ

Բ. Հարությունյանի անվան Հայաստանի պատմական
աշխարհագրության և քարտեզագրության լաբորատորիա

«Թուրքիայի և Հայաստանի միջև սահմանը, ինչպես որոշվեց
Ամերիկայի Միացյալ Նահանգների նախագահ Վուդրո Վիլսոնի
կողմից» քարտեզի 19 աշխատանքային օրինակների
պատճենները և դրա հայերեն տարբերակը

Աշխատանքը հրատարակության է նախապատրաստվել
Գալուստ Գյուլբենկյան հիմնադրամի աջակցությամբ

Հեղինակ՝

Վարդան Գառնիկի Մխիթարյան

«Թուրքիայի և Հայաստանի միջև սահմանը, ինչպես որոշվեց Ամերիկայի
Միացյալ Նահանգների նախագահ Վուդրո Վիլսոնի կողմից» քարտեզը
հայերեն տառադարձությամբ կազմեցին՝

Բ. Հ. Հարությունյան, Վ. Գ. Մխիթարյան

Կազմը ձևավորեց՝

Վ. Գ. Մխիթարյան

Հրատ. խմբագիր՝

Գ. Ե. Ռաֆայելյան

© Մխիթարյան Վ. Գ.

Mkhitaryan V. G.



ISBN 978-9939-0-3457-7



9 789939 034577